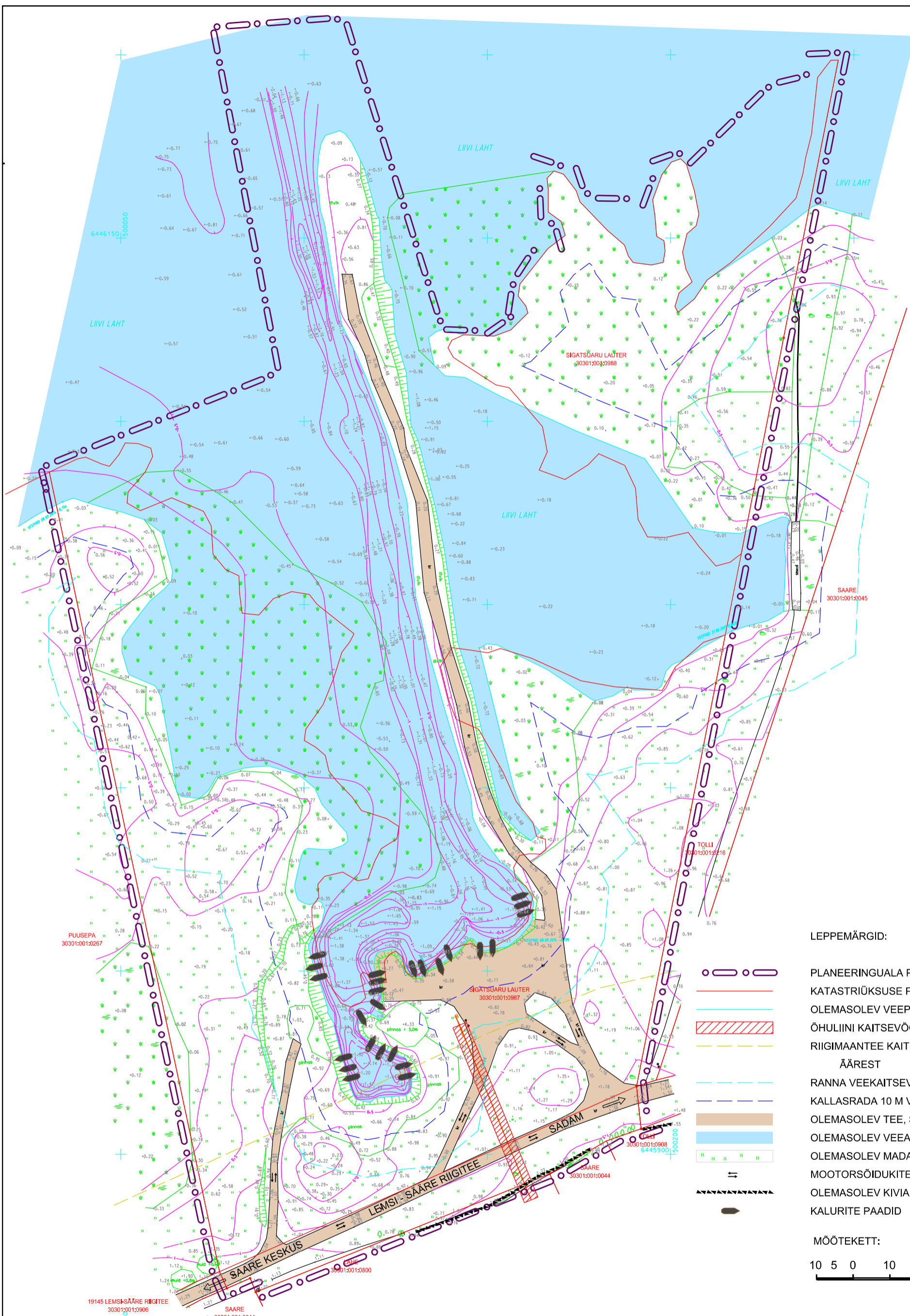









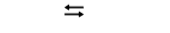





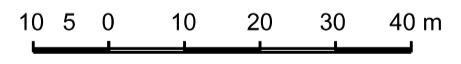
N



LEPPEMÄRGID:

-  PLANEERINGUALA PIIR
-  KATASTRIRÜKSUSE PIIR
-  OLEMASOLEV VEEPIIR SEISUGA 08.09.14
-  ÕHULIINI KAITSEVÕND
-  RIIGIMAANTEE KAITSEVÕND 30 M SÕIDURAJA ÄÄREST
-  RANNA VEEKAITSEVÕND 20 M VEEPIIRIST
-  KALLASRADA 10 M VEEPIIRIST
-  OLEMASOLEV TEE, SH JÄÄTEE MAHASÖIT
-  OLEMASOLEV VEEALA
-  OLEMASOLEV MADALHALJASTUSEGA ALA
-  MOOTORSÕIDUKITE LIIKUMISSUUND
-  OLEMASOLEV KIVIAED
-  KALURITE PAADID

MÕÖTEKETT:



MÄRKUSED:

1. Planeering on koostatud 10.10.2011 a. DTZ Kinnisvaraekspert OÜ poolt teostatud topo-geodeetilised uurimistööd, töö nr 3613 alusel (täpsustavad mõõdistused 19.09.2014).
2. Planeeringuala jääb kogu ulatuses maismaal Kihnu hoiualasse ning merel Pärnu lahe hoiualasse.
3. Planeeringuala on kogu ulatuses looduskaitseeseduse tähenduses ranna piirangu- ja ehituskeeluvööndis.
4. Vastavalt Pärnu maakonnaplaneeringu teemaplaneeringule „Asustust ja maakasutust suunavad keskkonnaningimused” kuulub kogu Kihnu väärtuslike maastike alasse ja roheline võrgustiku tugi alasse.

Koordinaadid L-Est 97 süsteemis. Kõrgused Balti süsteemis.		Objekt: Sigatsuaru lautri katastriüksus	
KIHNU VALLAVALITSUS		Töö nimetus: SIGATSUARU DETAILPLANEERING	
Linaküla küla, Kihnu vald, 88003 tel. ; info@kihnu.ee		Joonise nimetus: TUGIJOONIS	Lehti: 3
Koostaja: Kihnu Vallavalitsus	Allkiri:	Mõõtkava: M 1: 1000	Leht: 2
Planeerija: Mari Mets		Kuj: 02/2016	Töö nr: